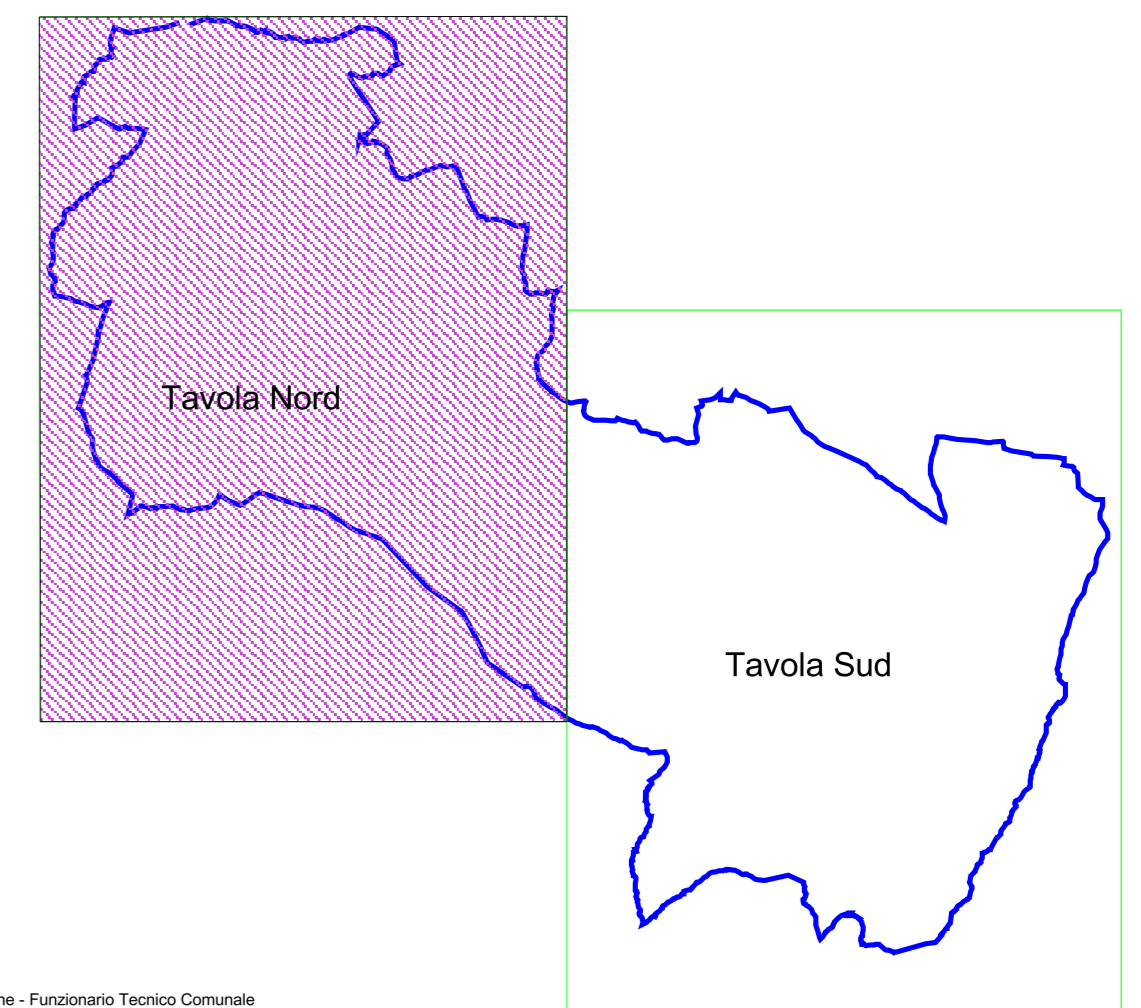


# Comune di Serravalle Pistoiese

Provincia di Pistoia



## REGOLAMENTO URBANISTICO



Progettazione:  
Ing. Giancarlo Poltroneri - Funzionario Tecnico Comunale  
Consulenza Urbanistica: Arch. Giovannielli Giuliano  
Consulenza GIS: Ing. Maurizio Martelli

Ufficio Tecnico Comunale  
Redazione N.T.A.: Geom. Federico Salvadeo  
Assistenza Cartografica: Geom. Sabato Tedesco




Supporto geologico:  
Territorio & Ambiente s.r.l.  
via...  
tel...  
www...

ADOZIONE: Deliberazione Consiglio Comunale...  
APPROVAZIONE: Deliberazione Consiglio Comunale...

Il Sindaco  
Renzo Mori

### CARTA GENERALE DELL'ANDAMENTO ISOFREATICO SUPERFICIALE

SCALA  
1:10000  
NORD

-  Limite Amministrativo
-  Depositi alluvionali sciolti di pianura e dei fondovalle del Torrente Nievole e affluenti minori, sedi di acquiferi superficiali in sedimenti sabbiosi direttamente collegati alle oscillazioni stagionali di flusso nell'alveo principale e livelli freatici variabili in soggiacenza tra 1 e 2 metri piano campagna
-  Depositi alluvionali sciolti di pianura e dei fondovalle del Torrente Stella e affluenti minori, sedi di acquiferi superficiali in sedimenti sabbiosi direttamente collegati alle oscillazioni stagionali di flusso nei corsi d'acqua e livelli freatici variabili in soggiacenza tra 2 e 3 metri piano campagna

